АКТ

государственной историко-культурной экспертизы документации, содержащей результаты исследований, в соответствии с которыми определяется наличие или отсутствие объектов, обладающих признаками объекта культурного наследия, на земельных участках, подлежащих воздействию земляных, строительных, мелиоративных и (или) хозяйственных работ

О Т Ч Ё Т

по договору № Д0605-1316

на проведение археологического обследования земельного участка, предназначенного для строительства объекта:

«Этап 2. Комплекс зданий и сооружений по искусственному осеменению, воспроизводству и откорму свиней, свиноводческого комплекса № 9. Площадка №1 близ н.п. Сосница, Севского района, Брянской области» с подъездной автомобильной дорогой (S=14,4 га)

Государственный эксперт по проведению
государственной историко-культурной экспертизы Д.В. Кутуков

сентябрь 2019 года

Настоящий акт государственной историко-культурной экспертизы составлен в соответствии с Федеральным законом от 25.06.2002 № 73-ФЗ «Об объектах культурного наследия (памятниках истории и культуры) народов Российской Федерации», Положением о государственной историко-культурной экспертизе, утвержденным постановлением Правительства Российской Федерации от 15.07.2009 № 569 (далее – Положение), согласно требованиям, предусмотренным пунктом 19 данного Положения.

1. **Дата начала проведения экспертизы:** 09.09.2019.
2. **Дата окончания проведения экспертизы:** 12.09.2019.
3. **Место проведения экспертизы:** г. Краснодар.
4. **Заказчик экспертизы:** Общество с ограниченной ответственностью «Белгородская археологическая экспертиза»
5. **Сведения об эксперте:**

Кутуков Дмитрий Владимирович, образование высшее, специальность – историк, стаж работы в области археологии – 26 лет, место работы и должность – главный специалист отдела археологии Непубличного акционерного общества «Наследие Кубани», государственный эксперт по проведению государственной историко-культурной экспертизы (приказ Министерства культуры РФ № 78 от 31.01.2018).

6. **Информация о том, что в соответствии с законодательством Российской Федерации эксперт несёт ответственность за достоверность сведений, изложенных в заключении.**

Настоящим подтверждается, что государственный эксперт Кутуков Д.В., проводящий экспертизу, предупреждён об ответственности за достоверность информации, изложенной в заключении экспертизы, в соответствии со статьей 29 Федерального закона от 25.06.2002 № 73-ФЗ «Об объектах культурного наследия (памятниках истории и культуры) народов Российской Федерации», с Положением о государственной историко-культурной экспертизе, утвержденным постановлением Правительства Российской Федерации от 15.06.2009 № 569.

7. **Цель экспертизы** – в соответствии со ст. 28 Федерального закона от 25.06.2002 № 73-ФЗ «Об объектах культурного наследия (памятниках истории и культуры) народов Российской Федерации» - определение наличия или отсутствия объектов культурного наследия, включенных в реестр, выявленных объектов культурного наследия либо объектов, обладающих признаками объекта культурного наследия, на земельном участке, предназначенном для строительства объекта: «Этап 2. Комплекс зданий и сооружений по искусственному осеменению, воспроизводству и откорму свиней, свиноводческого

комплекса №9. Площадка №1 близ н.п. Сосница, Севского района, Брянской области» с подъездной автомобильной дорогой.

8. Объект экспертизы – документация, в соответствии с п. 11-1е) Положения – документация, содержащая результаты исследований, в соответствии с которыми определяется наличие или отсутствие объектов, обладающих признаками объекта культурного наследия, на земельных участках, подлежащих воздействию земляных, строительных, мелиоративных и (или) хозяйственных работ - «Отчет по договору № Д0605-1316 на проведение археологического обследования земельного участка, предназначенного для строительства объекта: «Этап 2. Комплекс зданий и сооружений по искусственному осеменению, воспроизводству и откорму свиней, свиноводческого комплекса № 9. Площадка №1 близ н.п. Сосница, Севского района, Брянской области» с подъездной автомобильной дорогой (S=14,4 га)» (далее – Отчет).

9. Перечень документов, представленных на экспертизу заявителем:

«Отчет по договору № Д0605-1316 на проведение археологического обследования земельного участка, предназначенного для строительства объекта: «Этап 2. Комплекс зданий и сооружений по искусственному осеменению, воспроизводству и откорму свиней, свиноводческого комплекса № 9. Площадка №1 близ н.п. Сосница, Севского района, Брянской области» с подъездной автомобильной дорогой (S=14,4 га)».

10. Сведения об обстоятельствах, повлиявших на процесс проведения и результаты экспертизы.

Обстоятельств, повлиявших на процесс проведения и результаты экспертизы, не имеется. Дополнительных сведений, которые могли бы повлиять на процесс проведения и результаты экспертизы, не поступало.

11. Сведения о проведенных исследованиях с указанием примененных методов, объема и характера выполненных работ и их результатов.

В процессе проведения экспертизы был выполнен анализ:

- действующего законодательства в сфере охраны и сохранения объектов культурного наследия;
- представленного заказчиком Отчета в части его соответствия действующему законодательству в сфере охраны и сохранения объектов культурного наследия;

Имеющийся материал достаточен для заключения по предмету экспертизы.

Экспертом проведена оценка обоснованности выводов, представленных в заключении Отчета.

Результаты исследований, проведенных в рамках государственной историко-культурной экспертизы, оформлены в виде Акта.

12. Перечень документов и материалов, собранных и полученных при проведении экспертизы, а также использованной для нее специальной, технической и справочной литературы.

1. «Отчет по договору № Д0605-1316 на проведение археологического обследования земельного участка, предназначенного для строительства объекта: «Этап 2. Комплекс зданий и сооружений по искусственному осеменению, воспроизводству и откорму свиней, свиноводческого комплекса № 9. Площадка №1 близ н.п. Сосница, Севского района, Брянской области» с подъездной автомобильной дорогой (S=14,4 га)».
2. Федеральный закон от 25.06.2002 № 73-ФЗ «Об объектах культурного наследия (памятниках истории и культуры) народов Российской Федерации».
3. Положение о государственной историко-культурной экспертизе, утвержденное постановлением Правительства Российской Федерации от 15.07.2009 № 569.
4. Положение о порядке проведения археологических полевых работ и составления научной отчетной документации, утвержденное постановлением Бюро Отделения историко-филологических наук Российской академии наук от 20.06.2018 № 32.
5. «Методика определения границ территорий объектов археологического наследия», утвержденная письмом министерства культуры РФ от 27.01.2012 № 12-01-39/05-АБ.
6. Закон от 08.02.2006 № 11-З «Об объектах культурного наследия (памятниках истории и культуры) в Брянской области».
7. Приказ МК РФ от 01.09.2015 № 2328 «Об утверждении перечня отдельных сведений об объектах археологического наследия, которые не подлежат опубликованию».

13. Факты и сведения, выявленные и установленные в результате проведения экспертизы.

13.1. Общие сведения о проведенных работах.

В августе 2019 года сотрудниками ООО «Белгородская археологическая экспертиза» проводились разведочные работы на земельном участке, предназначенном для строительства объекта: «Этап 2. Комплекс зданий и сооружений по искусственному осеменению, воспроизводству и откорму свиней, свиноводческого комплекса № 9. Площадка №1 близ н.п. Сосница, Севского района, Брянской области» с подъездной автомобильной дорогой.

Работы проводились на основании Открытого листа № 1612-2019 от 05.08.2019, выданного МК РФ на имя А.Г. Кудряшова и за счет средств заказчика работ – ООО «Мираторг-Курск».

Общая площадь обследованного участка составила 14,4 га.

Исходная документация – единый государственный реестр объектов культурного наследия (памятников истории и культуры) народов Российской Федерации.

Целью полевых исследования являлось определение наличия/отсутствия объектов археологического наследия на земельном участке, подлежащем хозяйственному освоению.

Непосредственные задачи проводимых исследований состояли в следующем:

- археологическое обследование территории;
- выявление и постановка на учет памятников археологии;
- определение границ объектов археологического наследия;
- нанесение археологических объектов на географические карты;

Произведено натурное пешее обследование участка в целях выявления подъемного археологического материала и визуально различимых на местности археологических объектов, заложено 14 разведочных шурфов, не показавших наличия культурных отложений.

13.2. Методика проведения полевых работ.

Перед полевым этапом работ изучались старые картографические материалы, список памятников археологии Брянской области, размещенный на сайте Управления по охране и сохранению историко-культурного наследия Брянской области в открытом доступе, информация из научно-справочного издания Института археологии РАН «Археологическая карта России: Брянская область», материалы ежегодника Института археологии РАН «Археологические открытия».

Поиск и выявление памятников осуществлялись путем визуального обследования пашни, обнажений, оврагов, балок, а также прилегающих к ним склонов и водоразделов, а также путем закладки разведочных шурфов размером 1*1 м и 2*2 м. Шурфы в обязательном порядке закладываются вблизи современных и древних водотоков и водоемов, оврагов, балок и иных подобных объектов, как в пойме, так и на террасах, на территории исторических населенных пунктов (существующих и исчезнувших) и в пределах их хозяйственных зон, на всех водораздельных участках, потенциально пригодных для расположения объектов археологического наследия.

Выемка грунта в шурфе осуществлялась пластами по 20 см. Проводилось графическая и фотофиксация одной (в случае отсутствия культурных отложений) или всех стенок (в случае выявления археологического материала в шурфе). Осуществлялся контрольный прокоп материковой породы. После работ шурфы закапывались.

В процессе работ осуществлялась графическая и фотофиксация процесса полевых изысканий, велся полевой дневник. Место закладки шурфа и местонахождение памятников

археологии (поворотных точек) фиксировались прибором глобального позиционирования GPS map 62s (система WGS-84).

13.3. Описание основных результатов полевых археологических исследований.

Исследования проводились в Севском районе Брянской области. Обследуемая территория находится в 1,2 км к югу от западной окраины н.п. Сосница и в 2,2 км к востоку от восточной окраины н.п. Ивачево. В геоморфологическом отношении обследованный участок расположен в бассейне левого берега р. Сев (левый приток р. Нерусса – р. Десна – р. Днепр) и занимает водораздельную возвышенность реки Сосница и реки Лесовая Липница − левых притоков р. Сев.

Общая площадь обследуемой территории составила 14,4 га. Участок расположен на территории, которая ранее распахивалась. С севера участок примыкает подъездной автодорогой к автодороге 15К-2209 «Украина» − Грудская», с остальных сторон территория участка ограничивается пашней. Вдоль восточной границы участка проходит ЛЭП, в 250 м к северу от участка находится исток безымянной балки – правого притока р. Сосница, в 300 м к западу от участка расположена лесопосадка.

На момент проведения археологических полевых работ на обследуемом участке проводились строительные работы (был снят плодородный почвенный слой, возведены свиноводческие корпуса и хозяйственные здания, разработаны котлованы под отстойники, подводились коммуникации и т.п.).

Археологическое обследование территории, отведенной под строительство, ранее не проводилось. В районе обследуемого участка к моменту проведения работ было известно несколько ОАН: Севск городище, Севск поселение и Севск селище.

В соответствии с требованиями приказа МК РФ от 01.09.2015 № 2328 «Об утверждении перечня отдельных сведений об объектах археологического наследия, которые не подлежат опубликованию», ограничивающими возможность публикации сведений о местонахождении ОАН, описания границ территории ОАН, перечень координат характерных точек этих границ, эти данные, относящиеся к объектам археологического наследия, в настоящем акте заменены на знак «***».

Вышеперечисленные ОАН расположены в *** км к *** от участка.

Участок обследования был пройден в пешем порядке, произведен осмотр современной дневной поверхности на предмет выявления археологических предметов и выраженных в рельефе и микрорельефе археологических объектов. В потенциально пригодных местах для выявления археологических памятников закладывались разведочные шурфы. Всего на участке было заложено 14 разведочных шурфов.

Шурф 1 (N52°06,141' E34°25,728') был заложен в северной части обследуемого участка, в 615 м к юго-юго-востоку от съезда с автодороги 15К-2209 ««Украина» − Грудская», в 45 м к югу от водозаборной скважины №2. Дневная поверхность шурфа распахивается. В шурфе было исследовано 3 пласта с учетом контрольного прокопа.

Стратиграфия шурфа (по профилю северного борта): 0-0,35 м – серая супесь; 0,35-0,45 м – светло-серая супесь. Ниже 0,45 м – материк – буро-коричневая глина. В шурфе был выполнен контрольный прокоп.

По результатам изучения шурфа археологических предметов и признаков культурного слоя не прослежено.

Шурф 2 (N52°06,090' E34°25,637') был заложен в северной части обследуемого участка, в 70 м к западо-юго-западу от КПП, и в 65 м к северо-северо-востоку от водонапорной башни. Дневная поверхность шурфа распахивается. В шурфе было исследовано 3 пласта с учетом контрольного прокопа.

Стратиграфия шурфа (по профилю северного борта): 0-0,25 м – серая супесь; 0,25-0,30 м – светло-серая супесь. Ниже 0,30 м – материк – буро-коричневая глина. В шурфе был проведён контрольный прокоп.

По результатам изучения шурфа археологических предметов и признаков культурного слоя не прослежено.

Шурф 3 (N52°06,056' E34°25,555') был заложен в северо-западной части обследуемого участка, в 15 м к западу от водонапорной башни и в 45 м к северо-северо-западу от корпуса доращивания. Дневная поверхность шурфа распахивается. В шурфе было исследовано 3 пласта с учетом контрольного прокопа.

Стратиграфия шурфа (по профилю северного борта): 0-0,30 м – серая супесь; 0,30-0,35 м – светло-серая супесь. Ниже 0,35 м – материк – буро-коричневая глина. В шурфе был выполнен контрольный прокоп.

По результатам изучения шурфа археологических предметов и признаков культурного слоя не прослежено.

Шурф 4 (N52°05,992' E34°25,503') был заложен в северо-западной части обследуемого участка, в 30 м к юго-западу от корпуса доращивания, и в 230 м к северо-северо-западу от пруда-отстойника для сбора ливневых и талых вод. Дневная поверхность шурфа в прошлом распахивалась. В шурфе было исследовано 3 пласта с учетом контрольного прокопа.

Стратиграфия шурфа (по профилю северного борта): 0-0,25 м – серая супесь; 0,25-0,40 м – светло-серая супесь. Ниже 0,40 м – материк – буро-коричневая глина. В шурфе был проведён контрольный прокоп.

По результатам изучения шурфа археологических предметов и признаков культурного слоя не прослежено.

Шурф 5 (N52°05,938' E34°25,581') был заложен в западной части обследуемого участка, в 30 м к западу от корпуса откорма №4 и в 100 м к северо-северо-западу от пруда-отстойника для сбора ливневых и талых вод. Дневная поверхность шурфа распахивается. В шурфе было исследовано 3 пласта с учетом контрольного прокопа.

Стратиграфия шурфа (по профилю восточного борта): 0-0,30 м – серая супесь; 0,30-0,35 м – светло-серая супесь. Ниже 0,35 м – материк – буро-коричневая глина. В шурфе был проведён контрольный прокоп.

По результатам изучения шурфа археологических предметов и признаков культурного слоя не прослежено.

Шурф 6 (N52°05,880' E34°25,629') был заложен в западной части обследуемого участка, в 10 м к западу от пруда-отстойника для сбора ливневых и талых вод и в 40 м к северу от навозохранилища. Дневная поверхность шурфа распахивается. В шурфе было исследовано 3 пласта с учетом контрольного прокопа.

Стратиграфия шурфа (по профилю северного борта): 0-0,25 м – серая супесь; 0,25-0,30 м – светло-серая супесь. Ниже 0,30 м – материк – буро-коричневая глина. В шурфе был проведён контрольный прокоп.

По результатам изучения шурфа археологических предметов и признаков культурного слоя не прослежено.

Шурф 7 (N52°05,818' E34°25,590') был заложен в юго-западной части обследуемого участка, в 15 м к востоку от навозохранилища и в 180 м к юго-востоку от пруда-отстойника для сбора ливневых и талых вод. Дневная поверхность шурфа распахивается. В шурфе было исследовано 4 пласта с учетом контрольного прокопа.

Стратиграфия шурфа (по профилю северного борта): 0-0,20 м – серая супесь; 0,20-0,25 м – светло-серая супесь. Ниже 0,25 м – материк – буро-коричневая глина. В шурфе был проведён контрольный прокоп.

По результатам изучения шурфа археологических предметов и признаков культурного слоя не прослежено.

Шурф 8 (N52°05,762' E34°25,670') был заложен в южной части обследуемого участка, в 30 м к югу от навозохранилища и в 180 м к югу от пруда-отстойника для сбора ливневых и талых вод. Дневная поверхность шурфа распахивается. В шурфе было исследовано 3 пласта с учетом контрольного прокопа.

Стратиграфия шурфа (по профилю северного борта): 0-0,30 м – серая супесь. Ниже 0,30 м – материк – буро-коричневая глина. В шурфе был проведён контрольный прокоп.

По результатам изучения шурфа археологических предметов и признаков культурного слоя не прослежено.

Шурф 9 (N52°05,794' E34°25,781') был заложен в южной части обследуемого участка, в 30 м к югу от навозохранилища и в 170 м к юго-востоку от пруда-отстойника для сбора ливневых и талых вод. Дневная поверхность шурфа распахивается. В шурфе было исследовано 3 пласта с учетом контрольного прокопа.

Стратиграфия шурфа (по профилю северного борта): 0-0,20 м – серая супесь; 0,20-0,25 м – светло-серая супесь. Ниже 0,25 м – материк – буро-коричневая глина. В шурфе был проведён контрольный прокоп.

По результатам изучения шурфа археологических предметов и признаков культурного слоя не прослежено.

Шурф 10 (N52°05,824' E34°25,873') был заложен в юго-восточной части обследуемого участка, в 60 м к юго-востоку от навозохранилища и в 215 м к юго-юго-востоку от корпуса откорма №6 с накопителем. Дневная поверхность шурфа распахивается. В шурфе было исследовано 3 пласта.

Стратиграфия шурфа (по профилю северного борта): 0-0,30 м – серая супесь. Ниже 0,30 м – материк – буро-коричневая глина.

По результатам изучения шурфа археологических предметов и признаков культурного слоя не прослежено.

Шурф 11 (N52°05,899' E34°25,821') был заложен в юго-восточной части обследуемого участка, в 60 м к востоку от навозохранилища и в 30 м к югу от пруда-отстойника для сбора ливневых и талых вод. Дневная поверхность шурфа распахивается. В шурфе было исследовано 4 пласта с учетом контрольного прокопа.

Стратиграфия шурфа (по профилю северного борта): 0-0,20 м – серая супесь; 0,20-0,25 м – светло-серая супесь. Ниже 0,25 м – материк – буро-коричневая глина. В шурфе был проведён контрольный прокоп.

По результатам изучения шурфа археологических предметов и признаков культурного слоя не прослежено.

Шурф 12 (N52°05,958' E34°25,801') был заложен в восточной части обследуемого участка, в 75 м к востоку от корпуса откорма №5 и в 30 м к северо-северо-востоку от пруда-отстойника для сбора ливневых и талых вод. Дневная поверхность шурфа распахивается. В шурфе было исследовано 3 пласта.

Стратиграфия шурфа (по профилю северного борта): 0-0,25 м – серая супесь; 0,25-0,30 м – светло-серая супесь. Ниже 0,30 м – материк – буро-коричневая глина. В шурфе был проведён контрольный прокоп.

По результатам изучения шурфа археологических предметов и признаков культурного слоя не прослежено.

Шурф 13 (N 52°06,031' E34°25,735') был заложен в восточной части обследуемого участка, в 60 м востоку от корпуса откорма №1 и в 60 м к северо-западу от комплектной трансформаторной подстанции. Дневная поверхность шурфа распахивается. В шурфе было исследовано 3 пласта.

Стратиграфия шурфа (по профилю северного борта): 0-0,30 м – серая супесь; 0,30-0,35 м – светло-серая супесь. Ниже 0,35 м – материк – глина. В шурфе был проведён контрольный прокоп.

По результатам изучения шурфа археологических предметов и признаков культурного слоя не прослежено.

Шурф 14 (N52°06,260' E34°25,844') был заложен в северной части обследуемого участка, в 375 м к юго-юго-западу от съезда с автодороги 15К-2209 ««Украина» − Грудская», в 110 м к северо-северо-западу от водонапорной скважины №1 и в 320 м к северо-северо-востоку от дезбарьера. Дневная поверхность шурфа распахивается. В шурфе было исследовано 2 пласта.

Стратиграфия шурфа (по профилю северного борта): 0-0,25 м – серая супесь; 0,25-0,30 м – светло-серая супесь. Ниже 0,30 м – материк – буро-коричневая глина. В северо-западном углу шурфа был проведён контрольный прокоп.

По результатам изучения шурфа археологических предметов и признаков культурного слоя не прослежено.

Таким образом, объекты культурного наследия, включенные в Единый государственный реестр объектов культурного наследия (памятников истории и культуры), объекты культурного наследия, включенные в список выявленных объектов, представляющих историческую, научную, художественную или иную культурную ценность, на территории земельного участка, подлежащего хозяйственному освоению, отсутствуют.

14. Обоснование выводов экспертизы.

Экспертом установлено, что в ходе археологической разведки на земельном участке, предназначенном для строительства объекта: «Этап 2. Комплекс зданий и сооружений по искусственному осеменению, воспроизводству и откорму свиней, свиноводческого комплекса №9. Площадка №1 близ н.п. Сосница, Севского района, Брянской области» с

подъездной автомобильной дорогой, и подготовке отчета по итогам указанных исследований соблюдены требования Федерального закона от 25.06.2002 № 73-ФЗ «Об объектах культурного наследия (памятниках истории и культуры) народов Российской Федерации».

Работы проводились на основании Открытого листа № 1612-2019 от 05.08.2019, выданного МК РФ на имя А.Г. Кудряшова, и в соответствии с Положением о порядке проведения археологических полевых работ и составления научной отчетной документации, утвержденное постановлением Бюро Отделения историко-филологических наук Российской академии наук от 20.06.2018 № 32.

Площадь обследованного участка является достаточной для определения наличия/отсутствия на данном участке объектов, обладающих признаками объектов историко-культурного наследия, в т.ч. памятников археологии.

Содержащиеся в заключении отчета выводы являются достаточными для определения возможности или невозможности проведения земляных, строительных, мелиоративных и иных работ на земельном участке, подлежащем воздействию земляных, строительных, мелиоративных и иных работ.

15. Вывод экспертизы.

В ходе археологической разведки на земельном участке, предназначенном для строительства объекта: «Этап 2. Комплекс зданий и сооружений по искусственному осеменению, воспроизводству и откорму свиней, свиноводческого комплекса №9. Площадка №1 близ н.п. Сосница, Севского района, Брянской области» с подъездной автомобильной дорогой, объекты культурного наследия, включенные в Единый государственный реестр объектов культурного наследия (памятников истории и культуры), выявленные объекты культурного наследия либо объекты, обладающие признаками объектов, не обнаружены.

На основании «Отчета по договору № Д0605-1316 на проведение археологического обследования земельного участка, предназначенного для строительства объекта: «Этап 2. Комплекс зданий и сооружений по искусственному осеменению, воспроизводству и откорму свиней, свиноводческого комплекса № 9. Площадка №1 близ н.п. Сосница, Севского района, Брянской области» с подъездной автомобильной дорогой (S=14,4 га)», Эксперт в соответствии с п. 20 б) Положения о государственной историко-культурной экспертизе, утвержденного постановлением Правительства РФ от 15.07.2009 № 569, делает вывод о возможности проведения земляных, строительных, мелиоративных и иных хозяйственных работ на земельном участке, предназначенном для строительства объекта: «Этап 2. Комплекс зданий и сооружений по искусственному осеменению, воспроизводству и откорму

свиней, свиноводческого комплекса №9. Площадка №1 близ н.п. Сосница, Севского района, Брянской области» с подъездной автомобильной дорогой **(положительное заключение).**

Приложение: «Отчет по договору № Д0605-1316 на проведение археологического обследования земельного участка, предназначенного для строительства объекта: «Этап 2. Комплекс зданий и сооружений по искусственному осеменению, воспроизводству и откорму свиней, свиноводческого комплекса № 9. Площадка №1 близ н.п. Сосница, Севского района, Брянской области» с подъездной автомобильной дорогой (S=14,4 га)» (текст, илл. 1-12, Открытый лист).

Дата оформления заключения экспертизы - 12.09.2019.

Эксперт _____ Кутуков Д.В.

Приложение к акту ГИКЭ от 12.09.2019

ООО «Белгородская археологическая экспертиза»

Утверждаю:

Генеральный директор

Е.В. Черных_____

«09» сентября 2019 г.

Кудряшов А.Г.

О Т Ч Ё Т

По договору № Д0605-1316

на проведение археологического обследования земельного участка, предназначенного для строительства объекта:
«Этап 2. Комплекс зданий и сооружений по искусственному осеменению, воспроизводству и откорму свиней, свиноводческого комплекса №1 близ н.п. Добрунь, Суземского района, Брянской области»
с подъездной автомобильной дорогой (S=15,7 га)

Белгород 2019

СОДЕРЖАНИЕ

Введение **3**

1. Методика исследования **4**

2. Краткое описание района исследования **6**

3. История археологического изучения района исследования **8**

4. Описание хода обследования **11**

Заключение **21**

Приложение А. Список иллюстраций **22**

Приложение Б. Альбом иллюстраций **26**

ВВЕДЕНИЕ

В августе 2019 года сотрудниками ООО «Белгородская археологическая экспертиза» проводились археологические разведочные работы на земельном участке, предназначенном для строительства объекта: «Этап 2. Комплекс зданий и сооружений по искусственному осеменению, воспроизводству и откорму свиней, свиноводческого комплекса №1 близ н.п. Добрунь, Суземского района, Брянской области» с подъездной автомобильной дорогой (S=15,7 га). Работы проводились под руководством археолога А.Г. Кудряшова на основании Открытого листа № 1612-2019, выданного 05 августа 2019 года.

Цель исследования - выполнение условий договора Д0605-1316-обследование территории земельных участков, подлежащих хозяйственному освоению, для определения наличия/отсутствия объектов археологического наследия.

Задачи проводимых исследований состояли в следующем:

1) археологическое обследование территории;

2) выявление и постановка на учет памятников археологии;

3) определение границ объектов археологического наследия;

4) нанесение археологических объектов на географические карты.

В процессе исследований на территории, отводимой под строительство, было заложено 15 разведочных шурфов. Финансирование работ осуществлялось из средств Заказчика работ – ООО «Мираторг-Курск».

1. МЕТОДИКА ИССЛЕДОВАНИЯ

Перед полевым этапом работ изучались старые картографические материалы, список памятников археологии Брянской области, размещенный на сайте Управления по охране и сохранению историко-культурного наследия Брянской области в открытом доступе (http://ohrana-naslediya.ru), информация из научно-справочного издания Института археологии РАН «Археологическая карта России: Брянская область», материалы ежегодника Института археологии РАН «Археологические открытия».

Поиск и выявление памятников осуществлялись путем визуального обследования пашни, обнажений, оврагов, балок, а также прилегающих к ним склонов и водоразделов и путем закладки разведочных шурфов размерами 1х1 м и 2х2 м. Шурфы в обязательном порядке закладывались вблизи современных и древних водотоков и водоемов, оврагов, балок и иных подобных объектов, как в пойме, так и на террасах, на территории исторических населенных пунктов (существующих и исчезнувших) и в пределах их хозяйственных зон, на всех водораздельных участках, потенциально пригодных для расположения объектов археологического наследия.

Выемка грунта в шурфах осуществлялась пластами по 20 см. Проводилась графо- и фотофиксация одной (в случае отсутствия культурных отложений) или всех стенок (в случае выявления археологического материала в шурфе). Осуществлялся контрольный прокоп материковой породы. После работ шурф закапывался.

В случае выявления объекта археологического наследия определялись его границы территории. Для определения границ территории объекта археологического наследия использовалась методика, разработанная Институтом археологии Российской академии наук в соответствии с Государственным контрактом № 2023-01-41/05-11 и рекомендованная к применению письмом МК РФ № 12-01-39/05-АБ от 27 января 2012 г.

Определение примерных границ памятников проводилось комплексно, на основании изучения распространения подъемного материала, топографической ситуации, результатов шурфовки.

В процессе работ осуществлялась графо- и фотофиксация, велся полевой дневник. Места закладки шурфов и местонахождение памятников археологии (поворотных точек) фиксировались прибором глобального позиционирования GPS map 62s (система WGS-84).

2. КРАТКОЕ ОПИСАНИЕ РАЙОНА ИССЛЕДОВАНИЯ

Брянская область расположена в центральной части Восточной Европы. Площадь 34,9 тыс. кв. км поверхность области представляет собой в основном равнину с общим наклоном к юго-западу. Здесь сочетаются возвышенные сильно расчлененные эрозионные равнины (западная часть Среднерусской и южная часть Смоленской возвышенностей) и плоские моренно-зандровые равнины Приднепровской низменности. Ландшафты смешанных лесов и полесья. Климат умеренно-континентальный. Реки Брянской области принадлежат бассейну Днепра. Наиболее крупная – левый приток Днепра – Десна с притоками Болва, Навля, Нерусса, Судостъ и др. На западе области протекают Ипуть и Беседь – притоки р. Сож. Преобладают подзолистые, дерново-подзолистые и серые лесные почвы. В опольях (Присудостьском, Трубчевском, Стародубском, Брянском) распространены наиболее плодородные суглинистые серые лесные почвы, на западной окраине Среднерусской возвышенности – темносерые и серые лесные почвы, а также оподзоленные черноземы. Подзолистые почвы распространены преимущественно на зандровых равнинах, там же встречаются дерново-подзолистые-глеевые почвы. В долинах рр. Десны, Судости, Ипути – дерново-аллювиальные почвы. Брянская область расположена в лесной зоне, и только крайний ЮВ входит в лесостепную зону. Леса, занимающие ок. 1 млн. га, расположены неравномерно, наиболее крупные лесные массивы – по левобережье Десны и на север. В поймах рек – заливные, на междуречьях – суходольные и низменные луга.

Суземский район расположен на юго-востоке области. Граничит с Севским районом на юго-востоке, Комаричским районом на востоке, Брасовским районом на северо-востоке, Трубчевским районом на западе, Навлинским районом на севере, Середино-Будским районом Сумской области Украины на юге. Площадь территории – 1,339 тыс. кв. км.

Умеренно-континентальный климат района благоприятен для земледелия. Рельеф Суземского района сформирован западными отрогами Среднерусской возвышенности.

Речная система района представлена реками, входящими в днепровский бассейн. Основные реки района – Нерусса (приток р. Десны), Сев (приток р. Нерусса) и их притоки: Тара, Горемля, Бобрик, Теребушка, Колодезь, Усожа, Коломина, Солька. Также на территории района имеются обширные болота. На территории района расположен заповедник «Брянский лес».

На территории района преобладают серые лесные (супесчаные) 70% и дерново-подзолистые (песчаные, супесчаные) почвы.

В районе выращивают зерновые и кормовые культуры. Животноводство представлено разведением крупного рогатого скота, свиноводством, овцеводством, птицеводством. Район сравнительно беден полезными ископаемыми, которые представлены общераспространенными строительными материалами.

3. ИСТОРИЯ АРХЕОЛОГИЧЕСКОГО ИЗУЧЕНИЯ РАЙОНА ИССЛЕДОВАНИЯ

Первые сведения об археологических памятниках Суземского района содержатся в списках Н.П. Горожанского, составленная на основе опросных листов в 1884 году, где были упомянуты городища Гаврилова Гута и Холмечи[1]. Полноценные археологические исследования на территории Суземского района начали проводиться со второй половине XX века. В 1956 году В.П. Левенок обследовал мезолитическую стоянку Смелиж, где им была собрана коллекция кремневых орудий. В 1974 году А.С. Смирновым были обследованы городища Гаврилова Гута, Холмечи, стоянка и поселение Денисовка, селища Добрунь-1, Добрунь-2а, поселение и городище Нерусса, селища Новая Подгородка 1 и 2[2]. В 1983 году им же обследованы поселения Добрунь-2, Добрунь-3 и Добрунь-4, Невдольск-1[3]. В 1984 году А.С. Смирновым выявлено поселение Селечня-1[4].

В XXI веке археологические исследования в Суземском районе продолжились. Важной вехой в изучении археологического прошлого района является обнаружение в 2010 г. в Суземском районе Брянской области, на правом берегу р. Сев, уникальнейшего по своему содержанию клада украшений восточноевропейских выемчатых эмалей конца II – второй половины III в. н.э., содержащего более 180 предметов[5]. Обнаружение этого клада показало необходимость проведения археологических исследований в долине р. Сев с целью уточнения археологического контекста данного клада.

Основная задача работ 2013–2015 гг. в Брянской области заключалась в определении культурно-хронологического контекста Брянского клада украшений с эмалями конца II – второй половины III в.н.э. В результате

[1] Горожанский Н.П. Материалы для археологии России по губерниям и уездам // Вып. 1. Москва: тип. А.А. Карцева, 1884.
[2] Смирнов А.С. Отчет о разведках Деснинского левобережного отряда в 1974 г. // АИА №5291
[3] Смирнов А.С. Отчет о разведках на территории Брянской области в 1983 г. // АИА №9478
[4] Смирнов А.С. Отчет о раскопках поселений Ново-Хотмирово I, Ново-Хотмирово 2, курганной группы Смолимо 2 в Рогнединском р-не Брянской обл. и разведках в зонах проектирования // АИА №10366
[5] Ахмедов И. Р. Обломский А. М., Радюш О. А. Клад из Суземского района Брянской области // Археологические исследования в Еврорегионе «Днепр» в 2012 г.: Научный ежегодник. Гомель: ГГУ им. Ф. Скорины, 2013. – сс. 99 - 107

разведок 2013–2015 гг. в долине р. Сев обнаружено 29 поселений с материалами 2-ой – 3-ей четверти I тыс.н.э. Из них 8 относятся к киевской археологической общности, а еще 5 – к киевской и колочинской культурам в равной степени. На некоторых из этих поселений также найдены украшения с выемчатой эмалью[6].

В 2013 году с целью изучения этнокультурной ситуации в регионе обследованы низовья р. Сев (включая нижнее течение его притока р. Тары) и р. Усожа, а также прилегающий участок долины р. Неруссы, в которую они впадают. Выявлены 10 новых памятников археологии и 1 местонахождение, обследован 1 памятник, известный ранее. Все это – поселения. Материалы эпохи бронзы происходят из семи пунктов, раннего железного века – из шести, 2-ой – 3-й четв. I тыс. н. э. – также из шести, древнерусские предмонгольского периода (XII–XIII вв.) – из одного, монгольского времени (XIV–XV вв.) – из одного, Нового времени (XVI–XVIII вв.) – из восьми. Чрезвычайно интересен комплекс лепной керамики из заполнения снивелированного в настоящее время оборонительного рва с остатками сгоревшего частокола на дне на поселении Подгородная Слобода 2. Этот набор посуды в Подесенье имеет аналогии в верхнем слое городища Полужье и датируется II в. до н. э. – 1-й пол. I в. н. э. Восточноевропейские украшения с выемчатыми эмалями средней стадии развития стиля, к которой относится большинство изделий из Брянского клада, в бассейне Днепра использовало раннеславянское население позднезарубинецкого культурно-хронологического горизонта (сер. I–II в.) и киевской культуры (III – нач. V в.). Селища с лепной раннеславянской керамикой, ориентировочно датирующиеся 2-й – 3-й четв. I тыс. н. э., т. е. те, которые могут относиться и к позднеримскому времени, концентрируются в основном в низовьях р. Тары, в 6–7 км к Ю от места находки комплекса. Лишь одно поселение (Усух

[6] Обломский А.М. Итоги работ по культурно-хронологическому контексту Брянского клада вещей с эмалями (конец II–III вв.н.э.). Тезисы докладов на семинаре «Полевые исследования памятников I тыс. н. э. в лесной и лесостепной зонах Восточной Европы». Москва, 8 апреля 2016 г. – с. 2.

2) расположено поблизости от него, в 700 м к СВ, ниже по течению р. Сев на том же берегу. По всей видимости, клад был закопан жителем этого поселения[7].

На обследованном участке ранее археологические работы не производились. В районе обследуемого участка к моменту проведения работ было известно несколько ОАН: Невдольск поселение, Добрунь селище-1, Добрунь поселение-2, Добрунь селище-2А, Добрунь селище-3, Добрунь селище-4. Эти памятники археологии находятся в 3-4 км к северо-востоку от строящегося свиноводческого комплекса №1.

[7] Обломский А.М. Исследования раннеславянских памятников в Брянской и Тамбовской областях // АО 2010-2013 года, с. 232-233.

4. ОПИСАНИЕ ХОДА ОБСЛЕДОВАНИЯ

Исследования проводились в Суземском районе Брянской области (Илл. 2). Обследуемая территория находится в 2,5 км к югу от южной окраины н.п. Невдольск и в 2,8 км к западо-юго-западу от западной окраины н.п. Добрунь (Илл. 3). В геоморфологическом отношении обследованный участок занимает водораздельную возвышенность р. Тара, р. Уль (левые притоки р. Сев) и р. Сев (приток р. Нерусса)) (Илл. 3). Абсолютные высотные отметки на участке обследования колеблются от 168 до 170 м (Илл. 3, 4).

Общая площадь обследуемой территории составила 15,7 га. Участок расположен на территории, которая ранее распахивалась. С запада и северо-востока участок ограничивается березовым лесопосадкам, остальная территория участка ограничивается пашней.

На момент проведения археологических полевых работ на обследуемом участке проводились строительные работы (был снят плодородный почвенный слой, возведены свиноводческие корпуса и хозяйственные здания, разработаны котлованы под отстойники, подводились коммуникации и т.п.) (Илл. 5-9).

Археологическое обследование территории, отведенной под строительство, ранее не проводилось. В районе обследуемого участка к моменту проведения работ было известно несколько ОАН: Невдольск поселение, Добрунь селище-1, Добрунь поселение-2, Добрунь селище-2А, Добрунь селище-3, Добрунь селище-4. ОАН находятся в 3-4 км к северо-востоку от строящегося свиноводческого комплекса №1 (Илл. 3).

Участок обследования был пройден в пешем порядке, произведен осмотр современной дневной поверхности на предмет выявления археологических предметов и выраженных в рельефе и микрорельефе археологических объектов (Илл. 10). В потенциально пригодных местах для выявления археологических памятников закладывались разведочные шурфы размерами 1х1 м и 2х2 м, строго ориентированные бортами по сторонам

света. Грунт выбирался вручную лопатами пластами по 20 см с осуществлением непрерывного просмотра (Илл. 11). После исследования нематериковых напластований производилась горизонтальная зачистка по уровню материка и вертикальная зачистка бортов шурфа, осуществлялся контрольный прокоп материковой поверхности на глубину 20 см. После завершения работ шурфы были засыпаны (Илл. 12). Всего на участке было заложено 15 разведочных шурфов. Ниже следует их описание.

Шурф 1 (Илл. 4; 13-15) был заложен в северо-западной части обследуемого участка, в 110 м к северо-северо-западу от площадки для контейнеров-мусоросборников и 130 м к западу от комплектной трансформаторной подстанции. Географические координаты шурфа N52°16.473' E34°16.970'. Шурф имел размеры 1х1 м, и был ориентирован бортами по сторонам света. Шурф заложен с целью выявления факта наличия или отсутствия признаков культурного слоя в связи с потенциальной пригодностью места для обнаружения объектов археологического наследия.

Дневная поверхность шурфа в прошлом распахивалась (Илл. 13.2). В шурфе было исследовано 7 пластов с учетом контрольного прокопа (Илл. 14.1).

Стратиграфия шурфа (Илл. 14.2): (описание производилось по профилю северного борта): 0-0,40 м – чернозём; 0,40-1,20 м – светло-серый гумусированный суглинок. Ниже 1,20 м – материк – глина. В шурфе был выполнен контрольный прокоп (Илл. 15.1).

По результатам изучения шурфа археологических предметов и признаков культурного слоя не прослежено. После проведения работ шурф был засыпан (Илл. 15.2).

Шурф 2 (Илл. 4; 16-18) был заложен в северо-западной части обследуемого участка, в 20 м к западу от комплектной трансформаторной подстанции и в 110 м к северо-северо-востоку от дезбарьера. Географические координаты шурфа N52°16.477' E34°17.070'. Шурф имел размеры 1х1 м, и был ориентирован бортами по сторонам света. Шурф заложен с целью

выявления факта наличия или отсутствия признаков культурного слоя в связи с потенциальной пригодностью места для обнаружения объектов археологического наследия.

Дневная поверхность шурфа в прошлом распахивалась (Илл. 16.2). В шурфе было исследовано 5 пластов с учетом контрольного прокопа (Илл. 17.1).

Стратиграфия шурфа (Илл. 17.2): (описание производилось по профилю северного борта): 0-0,25 м – чернозём; 0,25-0,70 м – светло-серый гумусированный суглинок. Ниже 0,70 м – материк – глина. В шурфе был проведён контрольный прокоп (Илл. 18.1).

По результатам изучения шурфа археологических предметов и признаков культурного слоя не прослежено. После проведения работ шурф был засыпан (Илл. 18.2).

Шурф 3 (Илл. 4; 19-21) был заложен в северо-восточной части обследуемого участка, в 110 м к северо-востоку от дезбарьера и в 150 м к северо-северо-западу от навозохранилища. Географические координаты шурфа N52°16.504' E34°17.162'. Шурф имел размеры 1х1 м, и был ориентирован бортами по сторонам света. Шурф заложен с целью выявления факта наличия или отсутствия признаков культурного слоя в связи с потенциальной пригодностью места для обнаружения объектов археологического наследия.

Дневная поверхность шурфа в прошлом распахивалась (Илл. 19.2). В шурфе было исследовано 5 пластов с учетом контрольного прокопа (Илл. 20.1).

Стратиграфия шурфа (Илл. 20.2): (описание производилось по профилю северного борта): 0-0,40 м – чернозём; 0,40-0,75 м – светло-серый гумусированный суглинок. Ниже 0,75 м – материк – глина. В шурфе был выполнен контрольный прокоп (Илл. 21.1).

По результатам изучения шурфа археологических предметов и признаков культурного слоя не прослежено. После проведения работ шурф был засыпан (Илл. 21.2).

Шурф 4 (Илл. 4; 22-24) был заложен в северо-восточной части обследуемого участка, в 120 м к северу от пруда-отстойника для сбора ливневых и талых вод, и в 140 м к западу от навозохранилища. Географические координаты шурфа N52°16,540' E34°17,246'. Шурф имел размеры 1х1 м, и был ориентирован бортами по сторонам света. Шурф заложен с целью выявления факта наличия или отсутствия признаков культурного слоя в связи с потенциальной пригодностью места для обнаружения объектов археологического наследия.

Дневная поверхность шурфа в прошлом распахивалась (Илл. 22.2). В шурфе было исследовано 5 пластов с учетом контрольного прокопа (Илл. 23.1).

Стратиграфия шурфа (Илл. 23.2): (описание производилось по профилю северного борта): 0-0,50 м – чернозём; 0,50-0,75 м – темно-серый гумусированный суглинок. Ниже 0,75 м – материк – глина. В шурфе был проведён контрольный прокоп (Илл. 24.1).

По результатам изучения шурфа археологических предметов и признаков культурного слоя не прослежено. После проведения работ шурф был засыпан (Илл. 24.2).

Шурф 5 (Илл. 4; 25-27) был заложен в северной части обследуемого участка, в 180 м к северу от пруда-отстойника для сбора ливневых и талых вод и в 140 м к западо-северо-западу от навозохранилища. Географические координаты шурфа N52°16.548' E34°17.347'. Шурф имел размеры 1х1 м, и был ориентирован бортами по сторонам света. Шурф заложен с целью выявления факта наличия или отсутствия признаков культурного слоя в связи с потенциальной пригодностью места для обнаружения объектов археологического наследия.

Дневная поверхность шурфа распахивается (Илл. 25.2). В шурфе было исследовано 3 пласта с учетом контрольного прокопа (Илл. 26.1).

Стратиграфия шурфа (Илл. 26.2): (описание производилось по профилю восточного борта): 0-0,25 м – чернозём; 0,25-0,45 м – светло-серый гумусированный суглинок. Ниже 0,45 м – материк – глина. В шурфе был проведён контрольный прокоп (Илл. 27.1).

По результатам изучения шурфа археологических предметов и признаков культурного слоя не прослежено. После проведения работ шурф был засыпан (Илл. 27.2).

Шурф 6 (Илл. 4; 28-30) был заложен в северо-восточной части обследуемого участка, в 50 м к северо-востоку от навозохранилища и в 200 м к востоку от КНС навозных стоков. Географические координаты шурфа N52°16.509' E34°17.443'. Шурф имел размеры 1х1 м, и был ориентирован бортами по сторонам света. Шурф заложен с целью выявления факта наличия или отсутствия признаков культурного слоя в связи с потенциальной пригодностью места для обнаружения объектов археологического наследия.

Дневная поверхность шурфа распахивается (Илл. 28.2). В шурфе было исследовано 5 пластов с учетом контрольного прокопа (Илл. 29.1).

Стратиграфия шурфа (Илл. 29.2): (описание производилось по профилю северного борта): 0-0,30 м – чернозём; 0,30-0,80 м – светло-серый гумусированный суглинок. Ниже 0,80 м – материк – глина. В шурфе был проведён контрольный прокоп (Илл. 30.1).

По результатам изучения шурфа археологических предметов и признаков культурного слоя не прослежено. После проведения работ шурф был засыпан (Илл. 30.2).

Шурф 7 (Илл. 4; 31-33) был заложен в восточной части обследуемого участка, в 50 м к северу от восточного пруда-отстойника для сбора ливневых и талых вод и в 60 м к востоко-юго-востоку от корпуса откорма №6. Географические координаты шурфа N52°16.446' E34°17.370'. Шурф имел размеры 1х1 м, и был ориентирован бортами по сторонам света. Шурф

заложен с целью выявления факта наличия или отсутствия признаков культурного слоя в связи с потенциальной пригодностью места для обнаружения объектов археологического наследия.

Дневная поверхность шурфа в прошлом распахивалась (Илл. 31.2). В шурфе было исследовано 6 пластов с учетом контрольного прокопа (Илл. 32.1).

Стратиграфия шурфа (Илл. 32.2): (описание производилось по профилю северного борта): 0-0,45 м – чернозём; 0,45-0,95 м – светло-серый гумусированный суглинок. Ниже 0,95 м – материк – глина. В шурфе был проведён контрольный прокоп (Илл. 33.1).

По результатам изучения шурфа археологических предметов и признаков культурного слоя не прослежено. После проведения работ шурф был засыпан (Илл. 33.2).

Шурф 8 (Илл. 4; 34-36) был заложен в восточной части обследуемого участка, в 5 м к юго-западу от восточного пруда-отстойника для сбора ливневых и талых вод и в 50 м к юго-востоку от корпуса откорма №5 Географические координаты шурфа N 52°16.377' E 34° 17.329'. Шурф имел размеры 1х1 м, и был ориентирован бортами по сторонам света. Шурф заложен с целью выявления факта наличия или отсутствия признаков культурного слоя в связи с потенциальной пригодностью места для обнаружения объектов археологического наследия.

Дневная поверхность шурфа распахивается (Илл. 34.2). В шурфе было исследовано 5 пластов с учетом контрольного прокопа (Илл. 35.1).

Стратиграфия шурфа (Илл. 35.2): (описание производилось по профилю северного борта): 0-0,40 м – чернозём; 0,40-0,80 м – светло-серый гумусированный суглинок. Ниже 0,80 м – материк – глина. В шурфе был проведён контрольный прокоп (Илл. 36.1).

По результатам изучения шурфа археологических предметов и признаков культурного слоя не прослежено. После проведения работ шурф был засыпан (Илл. 36.2).

Шурф 9 (Илл. 4; 37-39) был заложен в восточной части обследуемого участка, в 60 м к юго-востоку от корпуса откорма №2 и в 80 м к востоко-юго-востоку от корпуса доращивания с АБК. Географические координаты шурфа N52°16.319' E34°17.260'. Шурф имел размеры 1х1 м, и был ориентирован бортами по сторонам света. Шурф заложен с целью выявления факта наличия или отсутствия признаков культурного слоя в связи с потенциальной пригодностью места для обнаружения объектов археологического наследия.

Дневная поверхность шурфа в прошлом распахивалась (Илл. 37.2). В шурфе было исследовано 4 пласта с учетом контрольного прокопа (Илл. 38.1).

Стратиграфия шурфа (Илл. 38.2): (описание производилось по профилю северного борта): 0-0,50 м – чернозём; 0,50-0,60 м – светло-серый гумусированный суглинок. Ниже 0,60 м – материк – глина. В шурфе был проведён контрольный прокоп (Илл. 39.1).

По результатам изучения шурфа археологических предметов и признаков культурного слоя не прослежено. После проведения работ шурф был засыпан (Илл. 39.2).

Шурф 10 (Илл. 4; 40-42) был заложен в южной части обследуемого участка, в 30 м к югу от корпуса доращивания с АБК и в 180 м к северо-востоку от водонапорной скважины №2. Географические координаты шурфа N52°16.273' E34°17.164'. Шурф имел размеры 1х1 м, и был ориентирован бортами по сторонам света. Шурф заложен с целью выявления факта наличия или отсутствия признаков культурного слоя в связи с потенциальной пригодностью места для обнаружения объектов археологического наследия.

Дневная поверхность шурфа в прошлом распахивалась (Илл. 40.2). В шурфе было исследовано 5 пластов (Илл. 41.1).

Стратиграфия шурфа (Илл. 41.2): (описание производилось по профилю северного борта): 0-0,30 м – чернозём; 0,30-0,90 м – светло-серый гумусированный суглинок. Ниже 0,90 м – материк – глина.

По результатам изучения шурфа археологических предметов и признаков культурного слоя не прослежено. После проведения работ шурф был засыпан (Илл. 42.1).

Шурф 11 (Илл. 4; 43-45) был заложен в южной части обследуемого участка, в 10 м к востоку от водонапорной скважины №2. и в 140 м к югу от водонапорной башни. Географические координаты шурфа N52°16.206' E34°17.084'. Шурф имел размеры 1х1 м, и был ориентирован бортами по сторонам света. Шурф заложен с целью выявления факта наличия или отсутствия признаков культурного слоя в связи с потенциальной пригодностью места для обнаружения объектов археологического наследия.

Дневная поверхность шурфа распахивается (Илл. 43.2). В шурфе было исследовано 4 пласта с учетом контрольного прокопа (Илл. 44.1).

Стратиграфия шурфа (Илл. 44.2): (описание производилось по профилю северного борта): 0-0,20 м – чернозём; 0,20-0,50 м – светло-серый гумусированный суглинок. Ниже 0,50 м – материк – глина. В шурфе был проведён контрольный прокоп (Илл. 45.1).

По результатам изучения шурфа археологических предметов и признаков культурного слоя не прослежено. После проведения работ шурф был засыпан (Илл. 45.2).

Шурф 12 (Илл. 4; 46-48) был заложен в южной части обследуемого участка, в 50 м к северо-востоку от водонапорной башни и в 35 м к юго-западу от корпуса доращивания с АБК. Географические координаты шурфа N 52°16.305' E34°17.095'. Шурф имел размеры 1х1 м, и был ориентирован бортами по сторонам света. Шурф заложен с целью выявления факта наличия или отсутствия признаков культурного слоя в связи с потенциальной пригодностью места для обнаружения объектов археологического наследия.

Дневная поверхность шурфа распахивается (Илл. 46.2). В шурфе было исследовано 4 пласта с учетом контрольного прокопа (Илл. 47.1).

Стратиграфия шурфа (Илл. 47.2): (описание производилось по профилю северного борта): 0-0,30 м – чернозём; 0,30-0,70 м – светло-серый

гумусированный суглинок. Ниже 0,70 м – материк – глина. В шурфе был проведён контрольный прокоп (Илл. 48.1).

По результатам изучения шурфа археологических предметов и признаков культурного слоя не прослежено. После проведения работ шурф был засыпан (Илл. 48.2).

Шурф 13 (Илл. 4; 49-51) был заложен в северо-западной части обследуемого участка, в 50 м к юго-западу от корпуса доращивания с АБК и в 120 м к югу от дезбарьера. Географические координаты шурфа N52°16,337' E34°17,018'. Шурф имел размеры 2х2 м, и был ориентирован бортами по сторонам света. Шурф заложен с целью выявления факта наличия или отсутствия признаков культурного слоя в связи с потенциальной пригодностью места для обнаружения объектов археологического наследия.

Дневная поверхность шурфа в прошлом распахивалась (Илл. 49.2). В шурфе было исследовано 2 пласта (Илл. 50.1).

Стратиграфия шурфа (Илл. 50.2): (описание производилось по профилю северного борта): 0-0,20 м – чернозём; 0,20-0,40 м – светло-серый гумусированный суглинок. Ниже 0,40 м – материк – глина. В шурфе был проведён контрольный прокоп (Илл. 51.1).

По результатам изучения шурфа археологических предметов и признаков культурного слоя не прослежено. После проведения работ шурф был засыпан (Илл. 51.2).

Шурф 14 (Илл. 4; 52-54) был заложен в южной части обследуемого участка, в 30 м к северу от водонапорной скважины №2 и в 70 м к юго-западу от водонапорной башни. Географические координаты шурфа N52°16,258' E34°17,008' Шурф имел размеры 1х1 м, и был ориентирован бортами по сторонам света. Шурф заложен с целью выявления факта наличия или отсутствия признаков культурного слоя в связи с потенциальной пригодностью места для обнаружения объектов археологического наследия.

Дневная поверхность шурфа распахивается (Илл. 52.2). В шурфе было исследовано 5 пластов с учетом контрольного прокопа (Илл. 53.1).

Стратиграфия шурфа (Илл. 53.2): (описание производилось по профилю северного борта): 0-0,50 м – чернозём; 0,50-0,80 м – светло-серый гумусированный суглинок. Ниже 0,80 м – материк – глина. В шурфе был проведён контрольный прокоп (Илл. 54.1).

По результатам изучения шурфа археологических предметов и признаков культурного слоя не прослежено. После проведения работ шурф был засыпан (Илл. 54.2).

Шурф 15 (Илл. 4; 55-57) был заложен в западной части обследуемого участка, в 50 м к юго-юго-западу от дезбарьера и в 40 м к северо-западу от КПП. Географические координаты шурфа N52°16,399' E34°16,940'. Шурф имел размеры 1х1 м, и был ориентирован бортами по сторонам света. Шурф заложен с целью выявления факта наличия или отсутствия признаков культурного слоя в связи с потенциальной пригодностью места для обнаружения объектов археологического наследия.

Дневная поверхность шурфа распахивается (Илл. 55.2). В шурфе было исследовано 5 пластов с учетом контрольного прокопа (Илл. 56.1).

Стратиграфия шурфа (Илл. 56.2): (описание производилось по профилю северного борта): 0-0,40 м – чернозём; 0,40-0,80 м – светло-серый гумусированный суглинок. Ниже 0,80 м – материк – глина. В шурфе был проведён контрольный прокоп (Илл. 57.1).

По результатам изучения шурфа археологических предметов и признаков культурного слоя не прослежено. После проведения работ шурф был засыпан (Илл. 57.2).

ЗАКЛЮЧЕНИЕ

В процессе археологической разведки на земельном участке, предназначенном для строительства объекта: «Этап 2. Комплекс зданий и сооружений по искусственному осеменению, воспроизводству и откорму свиней, свиноводческого комплекса №1 близ н.п. Добрунь, Суземского района, Брянской области» с подъездной автомобильной дорогой (S=15,7 га), объектов археологического наследия выявлено не было.

В соответствии со ст. 36 п. 4 73-ФЗ от 25.06.2002 г. «В случае обнаружения в ходе проведения изыскательских, проектных, земляных, строительных, мелиоративных, хозяйственных работ, указанных в статье 30 настоящего Федерального закона работ по использованию лесов и иных работ объекта, обладающего признаками объекта культурного наследия, в том числе объекта археологического наследия, заказчик указанных работ, технический заказчик (застройщик) объекта капитального строительства, лицо, проводящее указанные работы, обязаны незамедлительно приостановить указанные работы и в течение трех дней со дня обнаружения такого объекта направить в региональный орган охраны объектов культурного наследия письменное заявление об обнаруженном объекте культурного наследия».

ПРИЛОЖЕНИЕ А. СПИСОК ИЛЛЮСТРАЦИЙ

Илл. 1. Условные обозначения.

Илл. 2. Брянская область. Суземский район. 2019 год. Место исследований на карте Брянской области.

Илл. 3. Брянская область. Суземский район. 2019 год. Ситуационный план месторасположения обследованного участка. План предоставлен Заказчиком. А - Невдольск поселение.

Илл. 4. Брянская область. Суземский район. 2019 год. Схема месторасположения обследованного участка и заложенных шурфов. Схема предоставлена Заказчиком.

Илл. 5. Брянская область. Суземский район. 2019 год. Обследованный участок. 1 - Вид с СЗ; 2 - Вид с С.

Илл. 6. Брянская область. Суземский район. 2019 год. Обследованный участок. 1 - Вид с ЮВ; 2 - Вид с Ю.

Илл. 7. Брянская область. Суземский район. 2019 год. Обследованный участок. 1 - Вид с Ю; 2 - Вид с ЮЗ.

Илл. 8. Брянская область. Суземский район. 2019 год. Обследованный участок. 1 - Вид с Ю; 2 - Вид с ЮВ.

Илл. 9. Брянская область. Суземский район. 2019 год. Обследованный участок. 1 - Вид с З; 2 - Вид с СЗ.

Илл. 10. Брянская область. Суземский район. 2019 год. Процесс работ. Осмотр участка на предмет наличия/отсутствия археологических предметов.

Илл. 11. Брянская область. Суземский район. 2019 год. Процесс работ. Исследование нематериковых напластований в шурфах.

Илл. 12. Брянская область. Суземский район. 2019 год. Процесс работ. Засыпка шурфов.

Илл. 13. Брянская область. Суземский район. 2019 год. Шурф 1. 1 - место закладки, вид с В; 2 - дневная поверхность, вид с В.

Илл. 14. Брянская область. Суземский район. 2019 год. Шурф 1. 1 - 6-й пласт (материк), вид с Ю; 2 - северный борт, вид с Ю.

Илл. 15. Брянская область. Суземский район. 2019 год. Шурф 1. 1 - контрольный прокоп, вид с Ю; 2 - закопанный шурф, вид с В.

Илл. 16. Брянская область. Суземский район. 2019 год. Шурф 2. 1 - место закладки, вид с З; 2 - дневная поверхность, вид с З.

Илл. 17. Брянская область. Суземский район. 2019 год. Шурф 2. 1 - 4-й пласт (материк), вид с Ю; 2 - северный борт, вид с Ю.

Илл. 18. Брянская область. Суземский район. 2019 год. Шурф 2. 1 - контрольный прокоп, вид с Ю; 2 - закопанный шурф, вид с З.

Илл. 19. Брянская область. Суземский район. 2019 год. Шурф 3. 1 - место закладки, вид с З; 2 - дневная поверхность, вид с З.

Илл. 20. Брянская область. Суземский район. 2019 год. Шурф 3. 1 - 4-й пласт (материк), вид с Ю; 2 - северный борт, вид с Ю.

Илл. 21. Брянская область. Суземский район. 2019 год. Шурф 3. 1 - контрольный прокоп, вид с Ю; 2 - закопанный шурф, вид с З.

Илл. 22. Брянская область. Суземский район. 2019 год. Шурф 4. 1 - место закладки, вид с З; 2 - дневная поверхность, вид с З.

Илл. 23. Брянская область. Суземский район. 2019 год. Шурф 4. 1 - 4-й пласт (материк), вид с Ю; 2 - северный борт, вид с Ю.

Илл. 24. Брянская область. Суземский район. 2019 год. Шурф 4. 1 - контрольный прокоп, вид с Ю; 2 - закопанный шурф, вид с З.

Илл. 25. Брянская область. Суземский район. 2019 год. Шурф 5. 1 - место закладки, вид с З; 2 - дневная поверхность, вид с З.

Илл. 26. Брянская область. Суземский район. 2019 год. Шурф 5. 1 - 2-й пласт (материк), вид с З; 2 - восточный борт, вид с З.

Илл. 27. Брянская область. Суземский район. 2019 год. Шурф 5. 1 - Контрольный прокоп, вид с З; 2 - закопанный шурф, вид с З.

Илл. 28. Брянская область. Суземский район. 2019 год. Шурф 6. 1 - место закладки, вид с З; 2 - дневная поверхность, вид с В.

Илл. 29. Брянская область. Суземский район. 2019 год. Шурф 6. 1 - 4-й пласт (материк), вид с Ю; 2 - северный борт, вид с Ю.

Илл. 30. Брянская область. Суземский район. 2019 год. Шурф 6. 1 - Контрольный прокоп, вид с Ю; 2 - закопанный шурф, вид с В.

Илл. 31. Брянская область. Суземский район. 2019 год. Шурф 7. 1 - место закладки, вид с Ю; 2 - дневная поверхность, вид с Ю.

Илл. 32. Брянская область. Суземский район. 2019 год. Шурф 7. 1 - 5-й пласт (материк), вид с Ю; 2 - северный борт, вид с Ю.

Илл. 33. Брянская область. Суземский район. 2019 год. Шурф 7. 1 - Контрольный прокоп, вид с Ю; 2 - закопанный шурф, вид с Ю.

Илл. 34. Брянская область. Суземский район. 2019 год. Шурф 8. 1 - место закладки, вид с Ю; 2 - дневная поверхность, вид с Ю.

Илл. 35. Брянская область. Суземский район. 2019 год. Шурф 8. 1 - 4-й пласт (материк), вид с Ю; 2 - северный борт, вид с Ю.

Илл. 36. Брянская область. Суземский район. 2019 год. Шурф 8. 1 - Контрольный прокоп, вид с Ю; 2 - закопанный шурф, вид с Ю.

Илл. 37. Брянская область. Суземский район. 2019 год. Шурф 9. 1 - место закладки, вид с Ю; 2 - дневная поверхность, вид с Ю.

Илл. 38. Брянская область. Суземский район. 2019 год. Шурф 9. 1 - 3-й пласт (материк), вид с Ю; 2 - северный борт, вид с Ю.

Илл. 39. Брянская область. Суземский район. 2019 год. Шурф 9. 1 - Контрольный прокоп, вид с Ю; 2 - закопанный шурф, вид с Ю.

Илл. 40. Брянская область. Суземский район. 2019 год. Шурф 10 . 1 - место закладки, вид с В; 2 - дневная поверхность, вид с Ю.

Илл. 41. Брянская область. Суземский район. 2019 год. Шурф 10. 1 - 5-й пласт (материк), вид с Ю; 2 - северный борт, вид с Ю.

Илл. 42. Брянская область. Суземский район. 2019 год. Шурф 10. 1 - закопанный шурф, вид с Ю.

Илл. 43. Брянская область. Суземский район. 2019 год. Шурф 11 . 1 - место закладки, вид с Ю; 2 - дневная поверхность, вид с Ю.

Илл. 44. Брянская область. Суземский район. 2019 год. Шурф 11. 1 - 3-й пласт (материк), вид с Ю; 2 - северный борт, вид с Ю.

Илл. 45. Брянская область. Суземский район. 2019 год. Шурф 11. 1 - Контрольный прокоп, вид с Ю; 2 - закопанный шурф, вид с Ю.

Илл. 46. Брянская область. Суземский район. 2019 год. Шурф 12 . 1 - место закладки, вид с Ю; 2 - дневная поверхность, вид с Ю.

Илл. 47. Брянская область. Суземский район. 2019 год. Шурф 12. 1 - 3-й пласт (материк), вид с Ю; 2 - северный борт, вид с Ю.

Илл. 48. Брянская область. Суземский район. 2019 год. Шурф 12. 1 - Контрольный прокоп, вид с Ю; 2 - закопанный шурф, вид с Ю.

Илл. 49. Брянская область. Суземский район. 2019 год. Шурф 13 . 1 - место закладки, вид с Ю; 2 - дневная поверхность, вид с Ю.

Илл. 50. Брянская область. Суземский район. 2019 год. Шурф 13. 1 - 2-й пласт (материк), вид с Ю; 2 - северный борт, вид с Ю.

Илл. 51. Брянская область. Суземский район. 2019 год. Шурф 13. 1 - Контрольный прокоп, вид с Ю; 2 - закопанный шурф, вид с Ю.

Илл. 52. Брянская область. Суземский район. 2019 год. Шурф 14 . 1 - место закладки, вид с Ю; 2 - дневная поверхность, вид с Ю.

Илл. 53. Брянская область. Суземский район. 2019 год. Шурф 14. 1 - 4-й пласт (материк), вид с Ю; 2 - северный борт, вид с Ю.

Илл. 54. Брянская область. Суземский район. 2019 год. Шурф 14. 1 - Контрольный прокоп, вид с Ю; 2 - закопанный шурф, вид с Ю.

Илл. 55. Брянская область. Суземский район. 2019 год. Шурф 15 . 1 - место закладки, вид с Ю; 2 - дневная поверхность, вид с Ю.

Илл. 56. Брянская область. Суземский район. 2019 год. Шурф 15. 1 - 4-й пласт (материк), вид с Ю; 2 - северный борт, вид с Ю.

Илл. 57. Брянская область. Суземский район. 2019 год. Шурф 15. 1 - Контрольный прокоп, вид с Ю; 2 - закопанный шурф, вид с Ю.

ПРИЛОЖЕНИЕ Б. АЛЬБОМ ИЛЛЮСТРАЦИЙ

	застройка		граница памятника археологии
	горизонталь		курган
	асфальтированная дорога	△	триангуляционный знак
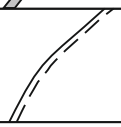	грунтовая дорога	-52 -55	нивелировочная отметка
	железная дорога	1	разведочный шурф
	река, мост	•	точка съемки GPS-координат
	дерево	×	местонахождение археологического предмета
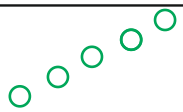	лесополоса		граница обследованного участка
	кустарник	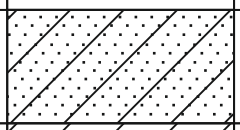	супесь
	луговая растительность		суглинок
	болотная растительность		дерн
	граница леса, луга, поля	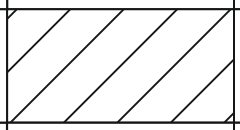	чернозем
	ЛЭП	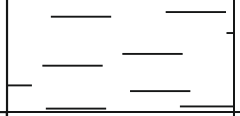	жёлтая глина
	газопровод		песок
	обнажение грунта	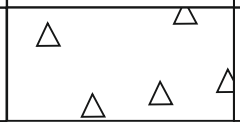	мел

Илл. 1. Условные обозначения.

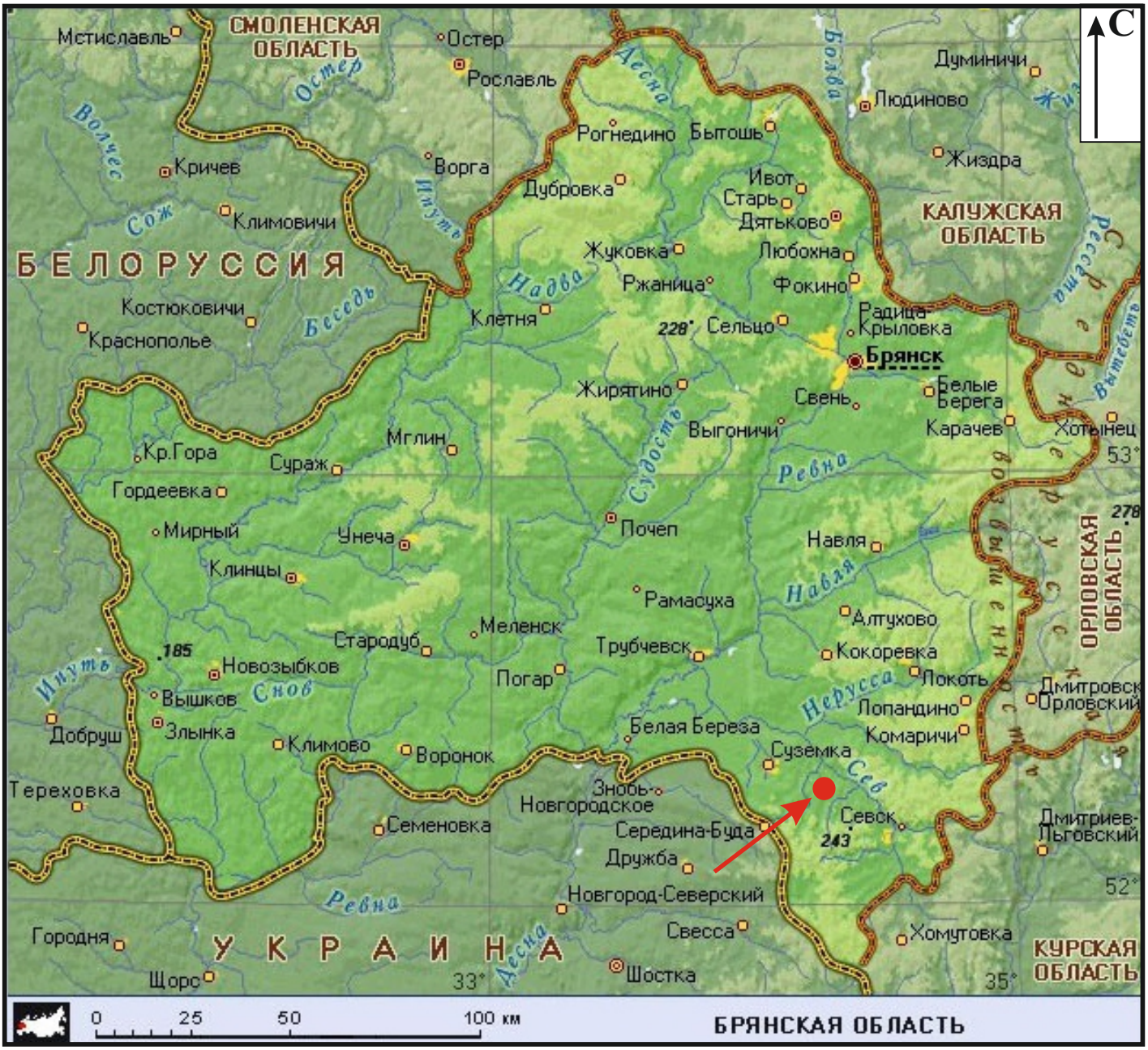

Илл. 2. Брянская область. Суземский район. 2019 год. Место исследований на карте Брянской области.

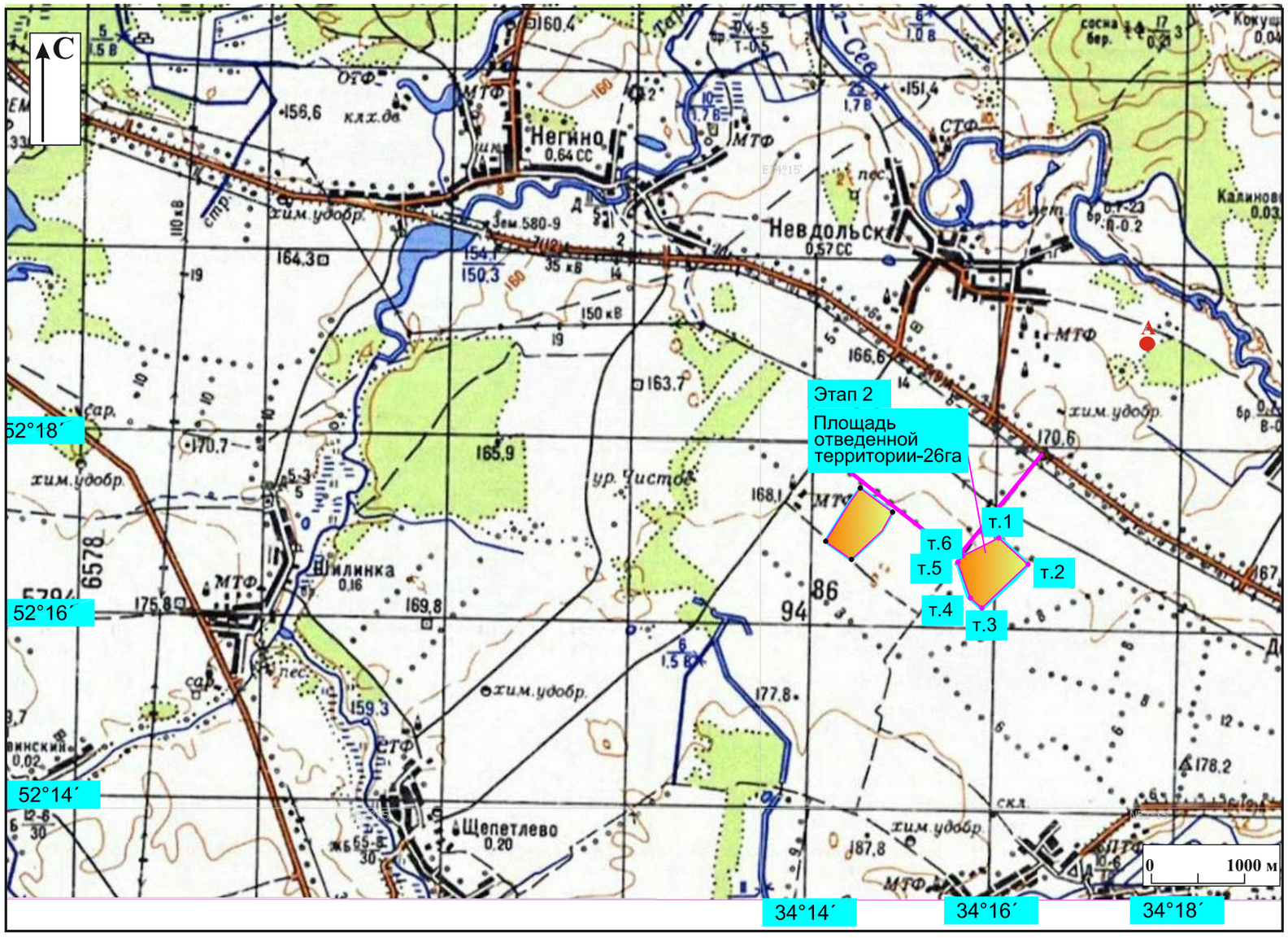

\Географические координаты угловых точек контура этапа- 2 предстоящей застройки
(система координат WGS\ 84

Номер точки	Сш.			В.д.		
	град.	мин.	сек.	град.	мин.	сек.
Т.1	52°	17´	00.00´´	34°	16´	10.58´
Т.2	52°	16´	42.35´	34°	16´	35.29´´
Т.3	52°	16´	14.11´´	34°	15´	56.47´´
Т.4	52°	16´	21.17´´	34°	15´	49.41´´
Т.5	52°	16´	45.88´´	34°	15´	42.35´´
Т.6	52°	16´	49.41´´	34°	15´	45.88´´

Илл. 3. Брянская область. Суземский район. 2019 год. Ситуационный план месторасположения обследованного участка. План предоставлен Заказчиком.
А - Невдольск поселение.

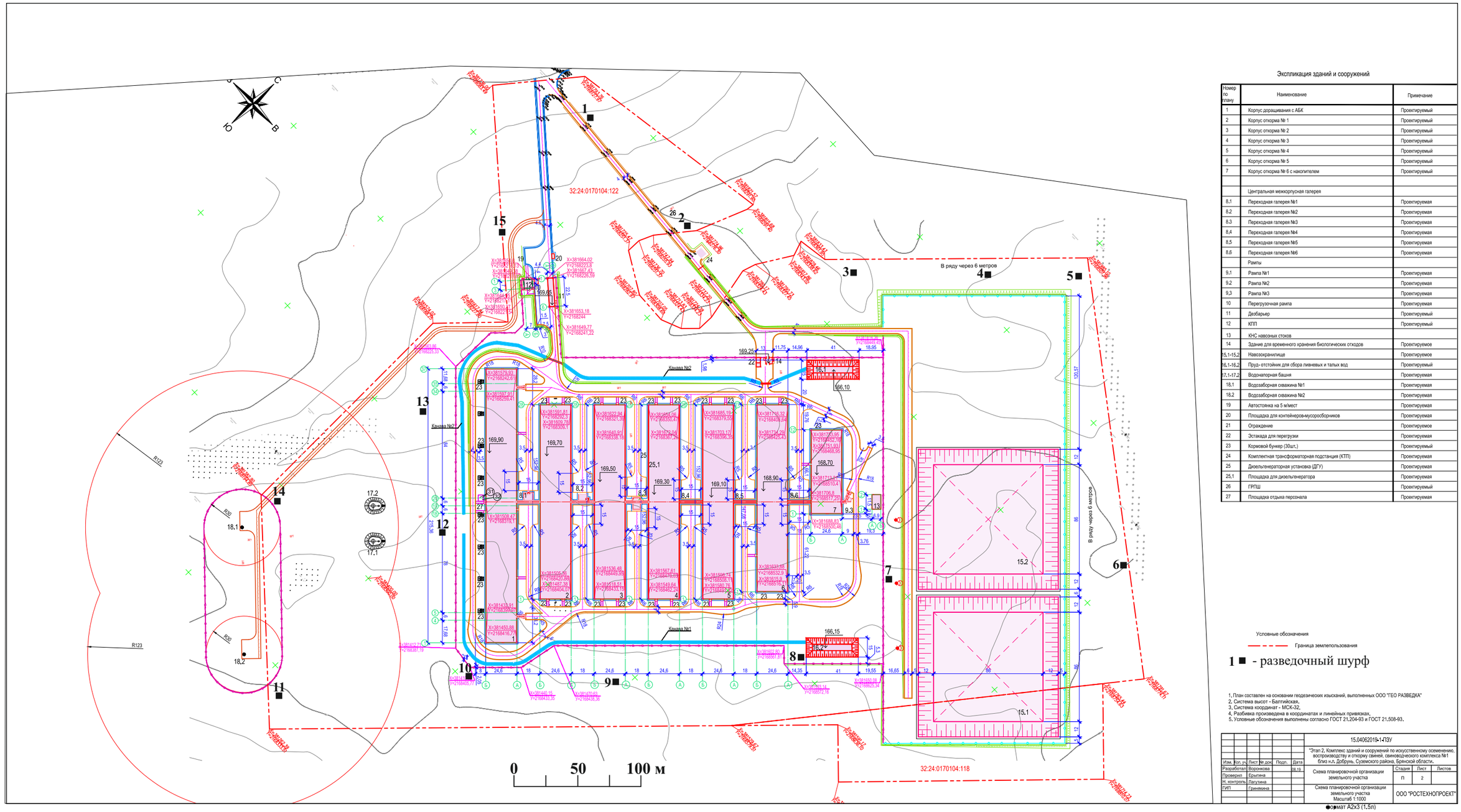

Экспликация зданий и сооружений

Номер по плану	Наименование	Примечание
1	Корпус доращивания с АБК	Проектируемый
2	Корпус откорма № 1	Проектируемый
3	Корпус откорма № 2	Проектируемый
4	Корпус откорма № 3	Проектируемый
5	Корпус откорма № 4	Проектируемый
6	Корпус откорма № 5	Проектируемый
7	Корпус откорма № 6 с накопителем	Проектируемый
	Центральная межкорпусная галерея	
8,1	Переходная галерея №1	Проектируемая
8,2	Переходная галерея №2	Проектируемая
8,3	Переходная галерея №3	Проектируемая
8,4	Переходная галерея №4	Проектируемая
8,5	Переходная галерея №5	Проектируемая
8,6	Переходная галерея №6	Проектируемая
	Рампы	
9,1	Рампа №1	Проектируемая
9,2	Рампа №2	Проектируемая
9,3	Рампа №3	Проектируемая
10	Перегрузочная рампа	Проектируемая
11	Дезбарьер	Проектируемый
12	КПП	Проектируемый
13	КНС навозных стоков	
14	Здание для временного хранения биологических отходов	Проектируемое
15,1-15,2	Навозохранилище	Проектируемое
16,1-16,2	Пруд- отстойник для сбора ливневых и талых вод	Проектируемый
17,1-17,2	Водонапорная башня	Проектируемая
18,1	Водозаборная скважина №1	Проектируемая
18,2	Водозаборная скважина №2	Проектируемая
19	Автостоянка на 5 м/мест	Проектируемая
20	Площадка для контейнеров-мусоросборников	Проектируемая
21	Ограждение	Проектируемое
22	Эстакада для перегрузки	Проектируемая
23	Кормовой бункер (30шт.)	Проектируемый
24	Комплектная трансформаторная подстанция (КТП)	Проектируемая
25	Дизельгенераторная установка (ДГУ)	Проектируемая
25,1	Площадка для дизельгенератора	Проектируемая
26	ГРПШ	Проектируемый
27	Площадка отдыха персонала	Проектируемая

Условные обозначения

Граница землепользования

1 ■ - разведочный шурф

1. План составлен на основании геодезических изысканий, выполненных ООО "ГЕО РАЗВЕДКА"
2. Система высот - Балтийская.
3. Система координат - МСК-32.
4. Разбивка произведена в координатах и линейных привязках.
5. Условные обозначения выполнены согласно ГОСТ 21.204-93 и ГОСТ 21.508-93.

						15.04062019-1-ПЗУ	
Изм.	Кол. уч.	Лист	№ док.	Подп.	Дата	"Этап 2. Комплекс зданий и сооружений по искусственному осеменению, воспроизводству и откорму свиней, свиноводческого комплекса №1 близ н.п. Добрунь, Суземского района, Брянской области.	
Разработал		Воронкова			06.19	Схема планировочной организации земельного участка	Стадия: П; Лист: 2; Листов:
Проверил		Ерыгина					
Н. контроль		Лагутина					
ГИП		Гриневкина				Схема планировочной организации земельного участка Масштаб 1:1000	ООО "РОСТЕХНОПРОЕКТ"

Формат А2х3 (1,5л)

Илл. 4. Брянская область. Суземский район. 2019 год. Схема месторасположения обследованного участка и заложенных шурфов. Схема предоставлена Заказчиком.

1



2



Илл. 5. Брянская область. Суземский район. 2019 год.
Обследованный участок. 1 - Вид с СЗ; 2 - Вид с С.

1



2



Илл. 6. Брянская область. Суземский район. 2019 год.
Обследованный участок. 1 - Вид с ЮВ; 2 - Вид с Ю.

1



2



Илл. 7. Брянская область. Суземский район. 2019 год.
Обследованный участок. 1 - Вид с Ю; 2 - Вид с ЮЗ.

1



2



Илл. 8. Брянская область. Суземский район. 2019 год.
Обследованный участок. 1 - Вид с Ю; 2 - Вид с ЮВ.

1



2



Илл. 9. Брянская область. Суземский район. 2019 год.
Обследованный участок. 1 - Вид с З; 2 - Вид с СЗ.

1



2



Илл. 10. Брянская область. Суземский район. 2019 год. Процесс работ. Осмотр участка на предмет наличия/отсутствия археологических предметов.

1



2



Илл. 11. Брянская область. Суземский район. 2019 год. Процесс работ. Исследование нематериковых напластований в шурфах.

1



2



Илл. 12. Брянская область. Суземский район. 2019 год. Процесс работ. Засыпка шурфов.

Министерство культуры Российской Федерации

ОТКРЫТЫЙ ЛИСТ

№ 1612-2019

Настоящий открытый лист выдан:

Кудряшову Александру Геннадьевичу

паспорт 4206 № 321218

(серия номер паспорта)

на право проведения археологических полевых работ
в Белгородской области в зоне строительства физкультурно-оздоровительного комплекса в пос. Уразово Валуйского городского округа; сетей и сооружений водоснабжения и водоотведения в с. Веселая Лопань; размещения резервов грунта вблизи с. Орловка по объекту: «Строительство обхода с. Бессоновка» в Белгородском районе; в Брянской области в зоне строительства комплексов зданий и сооружений свиноводческих комплексов № 9, площадка 31 близ н.п. Сосница Севского района; № 7 близ н.п. Негино Суземского района; № 6 близ н.п. Полевые Новоселки Суземского района; № 1 близ н.п. Добрунь Суземского района с подъездными автомобильными дорогами; в Курской области в зоне строительства комплексов зданий и сооружений свиноводческих комплексов № 1, площадка № 1 близ с. Снагость Кореневского района с подъездной автомобильной дорогой; № 2, площадка № 2 близ с. Становое Поныровского района; № 1, площадка № 1 близ н.п. Южный Суджанского района; № 2, площадка № 1 близ дер. Жердево Фатежского района; № 3, площадка № 1 близ н.п. Средний Любаж Фатежского района; № 1, площадка № 1 близ с. Сафроновка Хомутовского района с подъездными автомобильными дорогами.

На основании открытого листа

Кудряшов Александр Геннадьевич

(Ф.И.О)

имеет право производить следующие археологические полевые работы:
археологические разведки с осуществлением локальных земляных работ на указанной территории в целях выявления объектов археологического наследия, уточнения сведений о них и планирования мероприятий по обеспечению их сохранности.

Передоверие права на проведение археологических полевых работ по данному открытому листу другому лицу запрещается.

Срок действия открытого листа: с ***05 августа 2019 г.*** по ***23 декабря 2019 г.***

Дата принятия решения о предоставлении открытого листа: ***05 августа 2019 г.***

Заместитель Министра _____ **Н.Л.Овсиенко**

(должность) (подпись) (Ф.И.О.)

Дата ***05 августа 2019 г.*** М.П.

017570